

PORTIVECHJU

turisimu

SÉJOUR EN FAMILLE

Portivechju

Lecci

Munacia d'Auddè

Pianottuli Caldareddu

Figari

Sotta



LECCI
turisimu



EDITO

BIENVENUE DANS LE SUD CORSE !

*SEMU CUNTENTISSIMI DI RICEVA VI IN U NOSCIU RUGHJONU
CÙ A SPERENZA CHÌ SU SUGHJORNU SIA MONDA FELICI.*

Partir en famille ce n'est pas toujours chose facile à organiser !

Les vacances en famille en Corse et plus particulièrement à Porto-Vecchio c'est être sûr de faire plaisir à tout le monde : plages, activités sportives, découvertes, promenades, pique-nique en montagne, rencontre avec les producteurs et les artisans... Le choix ne manque pas. Et si vous avez besoin d'inspiration, voici quelques idées :

La plage

C'est l'endroit idéal pour les enfants : apprendre à nager, faire du snorkeling, bâtir des châteaux de sable, démarrer une collection de coquillages, s'essayer aux sports nautiques ou faire son baptême de plongée.

Petit conseil : on évite de sortir entre 12h et 16h. L'idéal c'est d'y aller le matin.

Les activités et loisirs

Profitez des vacances pour leur faire découvrir de nouvelles activités.

Pour les petits : balade à cheval ou à dos

d'âne, parc aventure, ferme pédagogique, manège et parc d'attraction, etc...

Pour les plus grands : quad, jet-ski, randonnée aquatique en rivière, canyoning ou escalade, golf, karting, etc...

Petit conseil : choisir l'activité en fonction de la personnalité de votre enfant.

Les découvertes et randonnées

Les randonnées, ce n'est pas uniquement pour les bons marcheurs !

En famille aussi, cette activité peut être un vrai moment de plaisir pour explorer le territoire : sites archéologiques, sentiers du patrimoine, sentiers du littoral, etc...

Le choix ne manque pas. L'essentiel c'est qu'il y ait des points d'intérêt, une histoire à raconter...

Petit conseil : comptez un kilomètre par année d'âge (ex : 5 ans = 5 km).

Nous vous souhaitons le plus beau des séjours en famille !

Sommaire

Edito	2
Agenda	6-7
Les activités avec les enfants	10-15
A faire en famille	17-20
Un voyage responsable	21
Le merveilleux tour des plages	30
Lever l'ancre	36
Balades autour du Patrimoine	38
La notion Temps / Distance	55
Des offices de tourisme à votre service	57
La carte du Sud Corse	59
Nos engagements	60

Légende

Equipements



Accès PMR



Animaux acceptés



Parking



Accueil groupe

PORTIVECHJU

turisimu

LA CHASSE AU TRÉSOR



3 €
PAR ENFANT

L'ÉNIGME DU PIRATE



Résous l'énigme qu'a semé notre pirate
dans la Citadelle de Portivechju
et découvre le surnom de notre cité.
Une pirate-surprise t'attend
à la fin de la chasse !





AGENDA

Porto-Vecchio

Jeu de piste / Chasse au trésor

Chasse au trésor : l'énigme du Pirate



du 1er janvier 2026 au 31 décembre 2026

Tarif unique : 3 €.
☎ 04 95 70 09 58

Résous l'énigme qu'a semé notre pirate dans la citadelle de Porto-Vecchio et découvre le surnom de notre cité. Une pirate-surprise t'attend à la fin de la chasse !!!!

[Envoyer un email](#)

portovecchio-tourisme.corsica

Rue Maréchal Leclerc - 20247 Porto-Vecchio

Porto-Vecchio

Jeu de piste / Chasse au trésor

Girandola, une aventure au cœur de la citadelle



du 1er janvier 2026 au 31 décembre 2026

Tarif unique : 15 € (par jeu).
☎ 04 95 70 09 58

Explorez la citadelle de Porto-Vecchio en famille grâce à un jeu de piste ludique et autonome. Résolvez des énigmes, découvrez les secrets du patrimoine local et repartez avec une récompense ! À vivre dès 6 ans, au départ de l'Office de Tourisme.

[Envoyer un email](#)

Rue Maréchal Leclerc - 20247 Porto-Vecchio

Porto-Vecchio

Visite guidée et/ou commentée

Visite guidée A Citadella : Une plongée dans l'histoire de



du 9 avril 2026 au 30 juin 2026
jeudi : 18h

Plein tarif : 12 €, Groupe adultes : 8 €. Gratuit pour les moins de 11 ans.
☎ 04 95 70 09 58

Partez à la découverte de Porto-Vecchio lors d'une visite guidée passionnante organisée par l'Office de Tourisme. Tous les jeudis, partez depuis l'Office de Tourisme pour une immersion complète au cœur de l'histoire et de l'architecture de la Citadelle.

[Envoyer un email](#)

portovecchio-tourisme.corsica

Rue du général Leclerc - BP 92 20137 Porto-Vecchio

Porto-Vecchio

Démonstration

Ghjochi Videò : Jouer et apprendre



du 1er janvier 2026 au 31 décembre 2026 mercredi : de 15h à 17h
samedi : de 15h à 17h

Accès libre.
☎ 04 95 23 35 89

Passionné de jeux vidéo ? Geek ? Simple joueur ? Ou juste curieux ? Tous les mercredis et samedis, retrouvez dans notre atelier jeux vidéo les toutes dernières consoles : en exclusivité la Playsation 5 et la Xbox Serie X ainsi que la Nintendo Switch,

Voie Romaine - 20137 Porto-Vecchio

Porto-Vecchio

Séance / Projection cinéma

Les rendez-vous de Casa di Lume



du 1er janvier 2026 au 31 décembre 2026

Plein tarif : 4 €, Tarif réduit : 3 € (- de 18 ans, + 60 ans, étudiants, chômeurs).
☎ 04 20 20 20 01

La Cinémathèque de Corse, Casa di Lume, vous propose des rendez-vous tout au long de l'année avec des cinéastes, auteurs, producteurs, historiens et spécialistes du cinéma ... comme autant de moments de découverte et de convivialité pour tous publics.

[Envoyer un email](#)

casadilume.corsica

Espace Jean-Paul de Rocca Serra - Rue Fred Scamaroni 20137 Porto-Vecchio

Porto-Vecchio

Festival

Scen'è Sonniu – 25^e édition : festival des Arts de la rue à

du 23 avril 2026 au 26 avril 2026

Gratuit.
☎ 04 95 72 02 57

Du 23 au 26 avril 2026, vivez la 25^e édition de Scen'è Sonniu à Porto-Vecchio ! Quatre jours de spectacles vivants, d'arts de la rue et de festivités en famille avec la Cie I Chjachjaroni.

Quai Pascal Paoli - Ancienne Usine à Liège 20137 Porto-Vecchio

Porto-Vecchio

Visite guidée et/ou commentée

Balade thématique – Célébrons la Terre au Jardin

le 25 avril 2026 09h30

Gratuit. Inscription obligatoire.

☎ 04 95 70 09 58

À l'occasion de la Journée mondiale de la Terre, participez à une balade guidée le 25 avril à 9h30 au jardin botanique Alma Salvatica à Porto-Vecchio. Découvrez les plantes sauvages, la biodiversité locale et les gestes simples pour préserver la planète.

[Envoyer un email](#)

Le jardin botanique Alma Salvatica - Ferruccio, route de l'Ospedale 20137 Porto-Vecchio

Lecci


Visite guidée et/ou commentée

Balade botanique avec Stevana Careddu

du 1er mai 2026 au 31 octobre 2026 vendredi : 17h

Tarif unique : 12 €. Gratuit pour les moins de 12 ans.

☎ 04 95 71 05 75



Venez découvrir la flore insulaire et la diversité paysagère de la Commune de Lecci dans le cadre d'une petite randonnée sur le sentier de la pointe Saint André.

[Envoyer un email](#)

La croix, RT 10 - 20137 Lecci

Levie

Visite guidée et/ou commentée

Les artisans de la préhistoire - L'artigiani di a preistoria



du 2 mai 2026 au 31 octobre 2026 mercredi-dimanche : de 11h à 17h

☎ 06 13 35 94 67

Depuis 2021 Chalcophore s'affère à l'élaboration d'un village des artisans de la préhistoire. Entendez par là, des démonstrations techniques sur les métiers présents dès la période du néolithique sur les dits sites.

[Envoyer un email](#)

chalcophore.weebly.com

Site archéologique Capula - Pianu di Livia 20170 Levie

À Spassu

Se balader, écouter, s'imprégner



APPLICATION MOBILE PARCOURS AUDIO-GUIDÉS

réalisée par Portivechju turisimu
100% made in Corsica

“ Stà à senta, t'aghju da cuntà a noscia stodia... ”

Chaussez vos baskets ! À Spassu vous emmène à la rencontre de Portivechju et sa région ! Des parcours incontournables vous (re) plongent au coeur de notre patrimoine et de notre histoire.

Téléchargez gratuitement l'appli sur votre smartphone !



Télécharger dans
l'App Store



DISPONIBLE SUR
Google Play



PORTIVECHJU
turisimu



ACTIVITÉS POUR LES ENFANTS

Les activités avec les enfants

Porto-Vecchio

du 01/01/2026 au 31/12/2034

Alta Game



Sports de balle, Squash Sports divers, Salle de sport, Loisirs récréatifs, Jeu d'évasion/ Escape Game, Salle de jeux d'arcade

04 95 74 78 15

Alta Game est dédié aux activités sportives et de loisirs ! Foot indoor, Squash, Padel, Escape Game, Réalité Virtuelle, Bornes d'Arcade, tout y est !

Alta game ROUTE DE MURATEDDU 20137 Porto-Vecchio

Âge min 1 an



Porto-Vecchio

du 01/01/2026 au 31/12/2026

Ferme de Padula



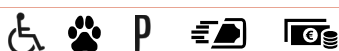
Sports équestres Entreprise à visiter

06 11 79 96 76
fermepedagogiquecorse.com
Envoyer un email

Au cours d'une visite guidée d'environ 1h30, la Fermière vous emmène au coeur des parcs pour nourrir, caresser et rencontrer les animaux de la Ferme.

ROUTE DE PORRA FERME DE PADULA 20137 Porto-Vecchio

Âge min 1 an



Bonifacio

du 01/01/2026 au 31/12/2034

Corsica Ranger



Sports mécaniques, Buggy, Quad

04 95 70 36 20
06 80 43 70 13
corsicaranger.com
Envoyer un email

Accompagné d'un guide local diplômé (BPJEPS), pilotez votre buggy ou quad, partez à la découverte de paysages inaccessibles et sauvages, prodigieux décor d'une terre de légende de...

Lieu dit Peroxi Route de Canetto 20169 Bonifacio


Âge min 1 an



Porto-Vecchio

du 01/01/2026 au 31/12/2032

Animu, a Mediateca di Portivechju - la Médiathèque de Porto-



Arts, Arts du spectacle, Chant et chorale, Cinéma, Cirque, Littérature, Magie, Photographie, Théâtre, Audiovisuel / médias, Cours de langue, Graphologie, Histoire, Patrimoine, Arts plastiques,

Ce sont près de 3 000 m² dont plus de la moitié en espaces extérieurs offerts pour des activités telles que expositions, concerts, café citoyen, café associatif...) ou pour le seul...
Médiathèque Animu Voie Romaine 20137 Porto-Vecchio

Âge min 1 an



Porto-Vecchio

du 01/04/2026 au 15/11/2026

Marine Location




Sports d'eau, Wakeboard

04 95 70 58 92
06 31 02 36 98
marine-location.fr
Envoyer un email

Loueur et gestionnaire de bateaux depuis 1998 sur le port de Porto-Vecchio. Location de semi-rigides et vedettes open de 5 à 19 mètres avec permis ou skipper.

Quai Pascal Paoli 20137 Porto-Vecchio

Âge min 1 an



Bonifacio

Bonif'Kayak



Sports d'eau, Kayak de mer, Stand up paddle

06 27 11 30 73
bonifacio-kayak.com
Envoyer un email

**Numéro 1 du kayak de mer sur le plus beau lagon de Corse !
Plage de Piantarella route de Piantarella 20169 Bonifacio**

Âge min 2 ans



Porto-Vecchio

du 05/04/2026 au 05/10/2026

Club Nautique de Santa Giulia



Sports d'eau, Planche à voile, Stand up paddle, Wingsurf avec foil, Wingsurf, Sports en eaux vives, Canoë Kayak

06 22 74 49 53
club-nautique.fr

**Spécialistes Windsurf, Wing foil, Wind foil, Paddle, Paddle géant, kayaks (classique ou transparent) et mini catamaran. Il y en a pour tous les goûts et tous les âges !
Route du Moby Dick 20137 Porto-Vecchio**

Âge min 3 ans



Lecci

du 15/05/2026 au 05/10/2026

LOLLY LOOPS WIND CLUB



Sports d'eau, Catamaran / Catamaran de sport, Kayak de mer, Planche à voile, Stand up paddle, Stand up paddle à pédales, Wingsurf avec foil

06 14 67 91 55

**Dans la magnifique baie de St Cyprien venez pratiquer ou vous initier aux différents sports nautiques avec notre équipe spécialisée et professionnelle.
Plage de Saint Cyprien 20137 Lecci**

Âge min 4 ans



Lecci

du 01/04/2026 au 30/09/2026

Bordemer Croisières



Pêche, Pêche en mer Transports touristiques, Balades en bateau

06 83 54 37 15
bordemer-croisieres.fr
Envoyer un email

**Une journée de croisière à la voile. Nous fabriquons vos plus beaux souvenirs de vacances.
Plage de Saint Cyprien 20137 Lecci**

Âge min 3 ans



Porto-Vecchio

Xtrem Sud



Sports de grimpe / Sports de corde, Parcours aventure / Accrobranche®, Via ferrata

04 95 70 01 20
06 19 81 06 19
xtremsud.com

**Le plus grand parc de Corse. 3 niveaux de difficulté dans les arbres et sur les Via Ferrata, tyroliennes géantes, ponts de singes, accès illimité aux ateliers + de 4h d'activités.
L'Ospedale 20137 Porto-Vecchio**

Âge min 3 ans



Porto-Vecchio

du 01/01/2026 au 31/12/2034

Corsica Mountain Quad



Sports mécaniques, Buggy, Quad

04 95 70 68 08
06 24 87 56 85
corseoffroad.com
Envoyer un email

**Au cœur de l'Alta Rocca, nous vous proposons des balades en quad ou ssv à la découverte des villages, des bergeries et de magnifiques paysages. Balades en famille, entre amis, C.E.
L'Ospedale - D368 Parking de la cascade 20137 Porto-Vecchio**

Âge min 4 ans



Porto-Vecchio

du 01/06/2026 au 15/09/2034

Santa Giulia Ski Club



Sports d'eau, Engins tractés,
Ski nautique, Wakeboard

06 19 54 64 19
santa-giulia-ski-club.com
Envoyer un email

Ski, wakeboard, monoski, bouées tractées. Leçons pour débutants et confirmés, à partir de 5 ans . Moniteurs diplômés d'État.

Plage de Santa Giulia Ponton du bar plage 20137 Porto-Vecchio

Âge min 4 ans



Lecci

du 12/04/2026 au 31/10/2026

Subtortue



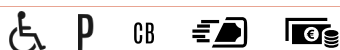
Sports d'eau, Plongée sous-marine

06 22 14 58 28
subtortue.net
Envoyer un email

Subtortue vous accueille avec plaisir dans la splendide baie de St Cyprien à 10 min de la Réserve Naturelle des îles Cerbicales.

37 centre commercial de St Cyprien 20137 Lecci


Âge min 6 ans



Quenza

du 01/04/2026 au 18/11/2034

Corsica Canyon

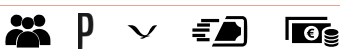


Sports en eaux vives,
Canyoning

06 22 91 61 44
canyoncorse.com
Envoyer un email

Profitez des joies du canyoning dans les plus beaux canyons de Corse proche de Porto-Vecchio.
Bavella D268 20122 Quenza

Âge min 6 ans



Bonifacio

du 15/04/2026 au 09/11/2026

Bonifacio Plongée



Sports d'eau, Plongée sous-marine

04 20 04 73 27
bonifiaplongee.corsica
Envoyer un email

Plongez au coeur de la Réserve Naturelle au départ du Port !
Débutants : Baptême 20 min ou Classe découverte en petit groupe (2 à 4 pers maxi) 40 min.


Avenue Sylver Bohn Port de Bonifacio 20169 Bonifacio

Âge min 6 ans



Porto-Vecchio

Botti Racing



Sports d'eau, Scooter de mer

07 85 99 03 35
04 95 72 12 98
bottiracing.fr
Envoyer un email

Le meilleur du Jet-ski avec Jean-Baptiste Botti, 8 fois champion du monde !

Port de Plaisance 20137 Porto-Vecchio

Âge min 6 ans



Sari-Solenzara

du 01/01/2026 au 31/12/2034

Corsica Forest



Sports en eaux vives,
Canyoning, Randonnée aquatique

06 16 18 00 58
corsica-forest.com
Envoyer un email

Base canyoning sur la D268 à 10 km de Solenzara (route de Bavella) au camping U Ponte Grossu. À partir de 6 ans.
Pulischellu, Vacca, Purcaraccia. Free ride et rando aquatique.

D268 D 268 20145 Sari-Solenzara

Âge min 6 ans



Figari

du 01/04/2026 au 15/11/2026

Prokart Figari



Sports mécaniques, Karting

04 95 71 06 48
06 20 93 40 77
prokart-corse.fr
Envoyer un email

Circuit karting loisir pour toute la famille, du débutant au pilote confirmé. A partir de 7 ans.
752 Strada di Cinaghja 20114 Figari


Âge min 7 ans



Porto-Vecchio

du 01/01/2026 au 31/12/2034

Grand Sud Randonnée



Sports pédestres, Randonnée pédestre / balade à pied

06 82 58 37 85
Envoyer un email

Partez à la découverte de la montagne corse avec un accompagnateur du pays. Randonnée à la journée - Mare à Mare - Circuits montagnes personnalisés.
7 traverse des Chênes Rés. Marina di Fiori 20137 Porto-Vecchio

Âge min 7 ans



Zonza

du 01/01/2026 au 31/12/2034

Les Sorties de Daniel



Sports pédestres, Randonnée pédestre / balade à pied

06 09 44 43 23
lessortiesdedaniel.com
Envoyer un email

Randonnées proposées : LES CASCADES DE LA PURCARACCIA, LES POZZINES DU COSCIONE l'Ospedale, Bavella. Laissez-vous guider...
Bavella Lot 76 20144 Zonza

Âge min 7 ans



Porto-Vecchio

Corse Nature Évasion



Sports d'eau, Canoë Kayak, Flyboard, Stand up paddle

06 17 19 01 21
06 74 44 25 48
corsenatureevasion.com
Envoyer un email

Activités nautiques et originales ; découvrez le Sud de la Corse de manière originale.
Plage de Santa Giulia 20137 Porto-Vecchio

Âge min 7 ans



Quenza

du 01/01/2026 au 31/12/2033

Xtrem Sud Canyon



Sports de grimpe / Sports de corde, Alpinisme, Escalade, Sports en eaux vives, Canyoning, Sports pédestres, Randonnée pédestre / balade à pied

Les plus beaux canyons de Corse dans le massif de Bavella : le Pulischellu, la Purcaraccia ou la Vacca. Entre amis, en famille (dès 7 ans), en groupe ou en sortie privative.
Bavella 20122 Quenza

Âge min 7 ans



Lecci

du 01/03/2026 au 12/12/2035

Corsica E Bike



Sports cyclistes, Randonnée / balade à vélo, VTT à assistance électrique

06 31 27 81 65
corsicaebike.com
Envoyer un email

Venez découvrir la Corse autrement, dans le respect de la nature et sans effort grâce au vtt électrique.
Route de Capu 20137 Lecci

Âge min 8 ans



Porto-Vecchio

du 01/01/2026 au 31/12/2034

Hippocampe



Sports d'eau, Plongée sous-marine

07 75 21 68 43
07 50 27 49 56
hippocampe.de
Envoyer un email

Centre de plongée situé au cœur de la Réserve Naturelle des îles Cerbicales. Baptême, formation, exploration de la réserve et d'une épave. Accessible à tout public.

HIPPOCAMPE DIVE CENTER - La Chiappa 20137 Porto-Vecchio

Âge min 8 ans



Porto-Vecchio

du 13/04/2026 au 31/10/2026

Porto-Vecchio Plongée



Sports d'eau, Randonnée palmée, Plongée sous-marine

06 71 86 82 67
portovecchioplongee.fr
Envoyer un email

Plongez dans la Réserve Naturelle des îles Cerbicales. Dès 8 ans, baptêmes, formations (FFESSM, ANMP, SSI), exploration, randonnée palmée, plongée sur épave.

Rue Mansuetus Alessandri Route de Bonifacio 20137 Porto-Vecchio

Âge min 8 ans



Lecci

du 15/05/2026 au 15/10/2026

Saint Cyprien Jet



Sports d'eau, Scooter de mer

06 23 17 69 96
stcyprienjet.com
Envoyer un email

Venez profiter d'une balade ou d'une initiation en jet-ski en Corse du Sud à Lecci dans la baie de SAN CIPRIANU. Encadrés par des moniteurs certifiés.

Parking mise à l'eau Plage de St Cyprien 20137 Lecci

Âge min 16 ans



Porto-Vecchio

du 27/04/2026 au 30/09/2026

Kalliste Plongée



Sports d'eau, Plongée sous-marine

06 35 29 35 71
lekalliste-plongee.corsica
Envoyer un email

Une situation privilégiée sur la plage de Palombaggia, en plein cœur de la Réserve Naturelle des îles Cerbicales (temps de navigation 10 min) mais aussi des îles Lavezzi en...

Plage de Palombaggia 20137 Porto-Vecchio

Âge min 8 ans



Sari-Solenzara

du 01/01/2026 au 31/12/2034

Corse Rando Canyon JP Quilici



Sports d'hiver, Raquettes, Sports de grimpe / Sports de corde, Via ferrata, Sports en eaux vives, Canyoning, Sports pédestres, Randonnée pédestre / balade à pied

1er Guide de Haute Montagne de Corse diplômé d'État. Randonnées pédestres toute l'année.

20145 Sari-Solenzara

Âge min 8 ans



Bonifacio

du 01/01/2026 au 31/12/2035

Nautic Aventures



Sports d'eau, Seabob, Stand up paddle

04 95 10 43 52
06 70 19 32 23
nautic-aventures.com
Envoyer un email

Location de bateaux et semi-rigides de 6 m à 16 m avec ou sans skipper professionnel. Les plus : nos trois bases : port de Bonifacio, île de Cavallo, Maora Beach.

Port de Bonifacio (Quai Nord) Ile de Cavallo - Plage de Maora 20169 Bonifacio



Lecci

du 01/01/2026 au 31/12/2034

Les Pépinières de Saint Cyprien




Loisirs créatifs, Jardinage
Sports équestres, Attelage
Entreprise à visiter

04 95 71 61 45
pepinieres-saint-cyprien.com
Envoyer un email

Venez profiter du plein air aux Pépinières de Saint-Cyprien avec une multitude d'activités, rosalies, trampoline, nourrissage des animaux, jet ski électrique... pour toute la...
1380 Strada di Mora dell'Onda 20137 Lecci

Porto-Vecchio

Enfants Sauvages



Loisirs créatifs Sports de grimpe / Sports de corde, Parcours aventure / Accrobranche®

06 85 20 52 61
enfantssauvagesportovecchio.fr

Découvrez notre Éco-Parc Enfants Sauvages.
Village de Piccovaggia 20137 Porto-Vecchio





A FAIRE EN FAMILLE

A faire en famille

Carbini

À la découverte du patrimoine de Carbini sur les traces d'i



Sports pédestres, Parcours / sentier thématique

Le "Sentier des Giovannali", un itinéraire de randonnée chargé d'histoire qui vous transporte à travers les siècles.
Église de Carbini 20170 Carbini

Figari

du 01/01/2026 au 31/12/2034

Sentier du patrimoine "U Casteddu" - Figari



Sports pédestres, Parcours / sentier thématique

Tel : 04 95 71 00 23

Un sentier patrimonial au cœur de Figari, entre histoire et légendes corses.
Village 20114 Figari

sentiers-patrimoine-corse.fr/mobiles.php?name=sdp&sop=map_fiche_itineraire&idItineraire=41

Bonifacio

du 01/01/2026 au 31/12/2030

Le sentier de Rundinara



Sports pédestres, Itinéraire de randonnée pédestre

Tel : 04 95 70 09 58

La baie de Rundinara, connue pour sa forme de coquillage, était autrefois composée de deux îlots. Le niveau de la mer était alors plus élevé.

Plage de Rondinara Suartonu 20169 Bonifacio

Figari

du 01/01/2026 au 31/12/2030

Sentier du littoral de la Testa Ventilegna



Sports pédestres, Itinéraire de randonnée pédestre

Tel : 04 95 71 00 23

Entre mer et maquis, découvrez la baie de Figari et ses paysages sculptés par le vent.
Testa 20114 Figari

Lecci

du 01/01/2026 au 31/12/2030

Le sentier de l'étang d'Arasu




Sports pédestres, Itinéraire de randonnée pédestre

Tel : 04 95 71 05 75

La Punta d'Arasu ferme au nord la baie de San Ciprianu.
Plage de Saint Cyprien 20137 Lecci

Monacia-d'Aullène

I Strittoni, le sentier du patrimoine de Monacia d'Aullène



Sports pédestres, Parcours / sentier thématique

Tel : 04 95 71 81 09

« I strittoni » qui signifie « petits chemins » en corse, est une boucle de 4 km, pour un temps de parcours de 2 heures environ.

Lieu dit Caserne D50 20171 Monacia-d'Aullène

monacia-aullene.fr

Monacia-d'Aullène

du 01/01/2026 au 31/12/2032

Le sentier du belvédère de Roccapina



Sports pédestres, Itinéraire de randonnée pédestre

Tel : 04 95 71 81 09


C'est une véritable plongée dans le maquis...
Roccapina 20171 Monacia-d'Aullène

monacia-aullene.fr

Monacia-d'Aullène

du 01/01/2026 au 31/12/2031

U Furneddu et la tour génoise d'Olmetu



Sports pédestres, Itinéraire de randonnée pédestre

Tel : 04 95 70 09 58

Vous découvrirez un rivage joliment découpé où trône la tour d'Olmetu, bien conservée, entièrement crépie construite à partir du 16ème siècle.

plage de Furnellu 20171 Monacia-d'Aullène

Porto-Vecchio

du 01/01/2026 au 31/12/2031

Le Mare a Mare Sud



Sports pédestres, Itinéraire de randonnée pédestre

Tel : 04 95 34 54 80 Tel 2 : 04 20 04 37 39


Au départ de Porto-Vecchio, le Mare à Mare Sud (de la mer à la mer) vous conduira vers le golfe de Valincu et Propriano.
Alzu di Gallina 20137 Porto-Vecchio

Envoyer un email decouverte.pnr-resa.corsica/index.php

Pianottoli-Caldarelo

du 01/01/2026 au 31/12/2031

La presqu'île des Bruzzi



Sports pédestres, Itinéraire de randonnée pédestre

Tel : 04 95 70 09 58

Le sentier s'ouvre sur un maquis dense et odorant, parsemé de rochers de granit modelés par l'érosion, que l'on nomme « tafoni ».

Route des campings 20131 Pianottoli-Caldarelo

Porto-Vecchio

du 01/01/2026 au 31/12/2030

Le sentier A Punta di a Vacca Morta



Sports pédestres, Itinéraire de randonnée pédestre

Tel : 04 95 70 09 58

Le plateau à 1314 mètres d'altitude offre une magnifique vue.
Hameau de Cartalavonu Ospedale 20137 Porto-Vecchio

Porto-Vecchio

du 01/01/2026 au 31/12/2030

Le sentier de Piscia di Ghjaddu



Sports pédestres, Itinéraire de randonnée pédestre

Tel : 04 95 70 09 58

À l'issue de ce parcours d'interprétation (pins Laricciu, rocher «sentinelle», abris sous roche...
Route de l'Ospedale 20137 Porto-Vecchio

Porto-Vecchio

du 01/01/2026 au 31/12/2029

Le sentier du littoral de Tamaricciu



Sports pédestres, Parcours / sentier thématique

Tel : 04 95 70 09 58

Situé au nord de la réserve naturelle des Bouches de Bonifacio, Tamaricciu est, par la beauté et la diversité de ses milieux naturels, un site emblématique.
Tamaricciu 20137 Porto-Vecchio

Porto-Vecchio

du 01/01/2026 au 31/12/2032

L'espace Sport Nature de Portivechju



Sports cyclistes, Espace VTT, Sports pédestres, Itinéraire de Trail, Parcours santé/obstacles

Tel : 04 95 70 95 30

L'Espace Sport Nature : cinq parcours dédiés à la pratique de la marche, de la course à pied et du VTT, pour tous les âges et tous les niveaux, en accès libre toute l'année.
Complexe sportif du Prunello 20137 Porto-Vecchio

Quenza

du 01/01/2026 au 31/12/2032

Balade sur les traces du cerf



Sports pédestres, Itinéraire de randonnée pédestre

Tel : 07 81 63 41 17 Tel 2 : 04 20 04 37 39

Ce parcours enchanteur vous transporte au cœur de la nature corse, où chaque pas révèle une beauté sauvage inoubliable.
Centre du village 20122 Quenza

Envoyer un email www.pnr.corsica

Sainte Lucie de Porto-Vecchio

du 01/01/2026 au 31/12/2032

La Punta Capicciola



Sports pédestres, Itinéraire de randonnée pédestre

Tel : 04 95 71 48 99

Située entre le Golfe de Pinarellu et la baie de San Ciprianu, la Punta Capicciola est une petite pointe granitique oblongue culminant à 27 m et couverte de maquis.
20144 Sainte Lucie de Porto-Vecchio

Sainte Lucie de Porto-Vecchio

du 01/01/2026 au 31/12/2032

Le sentier de Lavu Santu



Sports pédestres, Itinéraire de randonnée pédestre

Tel : 04 95 71 48 99

La tour de Fautea est le départ d'une balade le long d'un sentier douanier qui longe la côte jusqu'à la plage voisine de Lavu Santu, une longue plage de sable de 900 m (qui...
Fautea 20144 Sainte Lucie de Porto-Vecchio

Sainte-Lucie-de-Tallano

Le sentier du patrimoine de Sainte Lucie de Tallano : une



Sports pédestres, Parcours /
sentier thématique

Le sentier du patrimoine de Santa Lucia di Tallà est un incontournable pour découvrir le riche passé de cette région.
Village 20112 Sainte-Lucie-de-Tallano

Serra-di-Scopamène

du 01/01/2026 au 31/12/2032

Serra di Scopamena : découvrez l'histoire pastorale corse



Sports pédestres, Parcours /
sentier thématique

Au coeur du village de Serra di Scopamena, empruntez un magnifique chemin qui serpente entre des murs en pierre sèche bordant d'anciens jardins potagers à la découverte d'un bâti...
20127 Serra-di-Scopamène

LE TOURISME DURABLE
ET VOUS ?



PRÉSERVER

l'environnement, la nature, les ressources naturelles

RESPECTER

la population locale et s'intéresser à sa culture, son patrimoine, son
histoire

CONSOMMER

local, en circuit court au maximum

VOYAGER EN MODE RESPONSABLE

1

Quand j'arrive dans le Sud Corse :

Intéressé par l'histoire et le patrimoine de la région, je me rapproche des **visites guidées** organisées. Conscient du bienfait du **commerce local**, je privilégie mes achats directement chez des producteurs, artisans, créateurs de la région.

Dans mon hébergement:

De la même manière que chez moi, je trie mes déchets, mais selon les consignes de mon lieu de vacances. Les ressources naturelles n'étant pas inépuisables, je porte une attention particulière à ma consommation d'eau et d'énergie.

Toute l'info sur syvadec.fr

2

À la plage, à la montagne :

J'ai toujours avec moi un petit sac ou un cendrier de plage, ainsi je récupère mes mégots, mes déchets et je les jette dans les poubelles de tri que je trouve sur mon retour.

L'eau est au coeur de l'écosystème, c'est pour cela que j'utilise des crèmes solaires non nocives pour la mer et la rivière.

La nature m'entoure, je reste sur les sentiers balisés pour un respect total de la faune et la flore

L'été en Corse est très sec, je suis donc vigilant aux risques d'incendie.

3

Quand je repars:

Pour avoir un petit souvenir de vacances, qui plus est éco-responsable, je viens découvrir la boutique de notre Office de Tourisme qui a pour vocation des créations **100% locales**.

Dernier geste ingénieux : je recycle ma bouée de plage chez Dinò qui en fera un objet stylé !

*Dinò Recyclerie Créative, Avenue Pierre Andreani,
RN 198 Route de Bastia, 20137 Porto-Vecchio*

4



N A T LE BONHEUR EST DANS LA U R E

Dès l'aube, fouler le sable fin de Palumbaghja et se jeter dans une mer translucide.

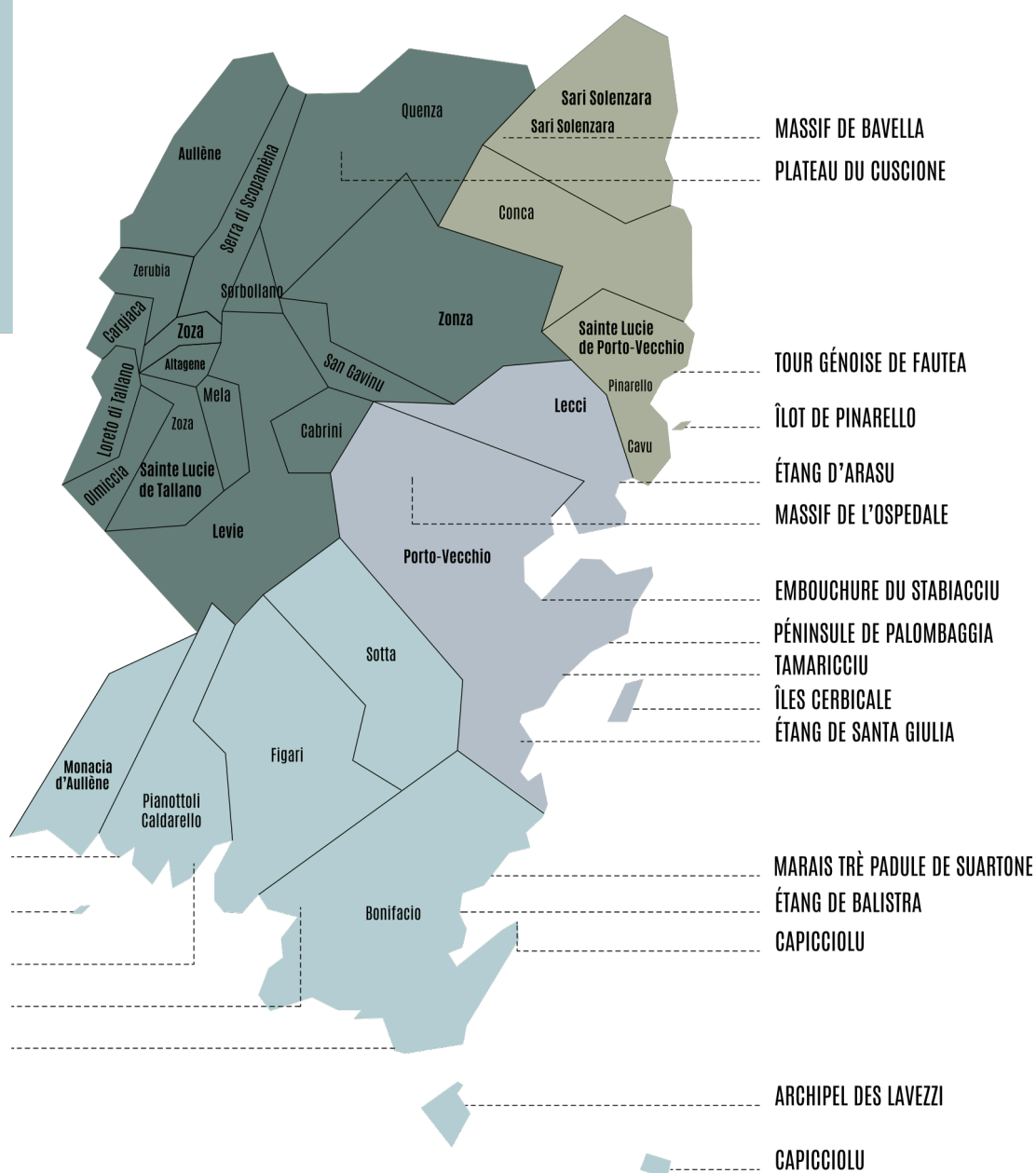
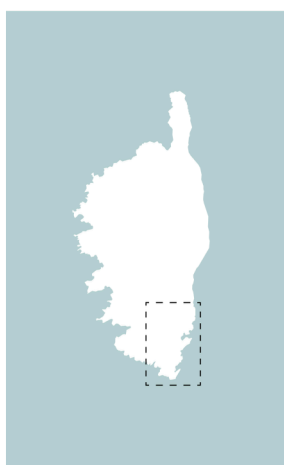
Explorer les fonds marins au large des îles Cerbicali, jouer avec les bans de sars et de barracudas.

Repousser ses limites dans les massifs de l'Alta Rocca, se rafraîchir dans l'eau vivifiante du Rizzanese.

Se poser à l'ombre d'un pin lariciu et être réveillé par la visite discrète du cerf de Corse u cervu corsu.

Redescendre vers la plaine au coucher du soleil et apercevoir le Gypaète Barbu tournoyer au-dessus des cimes.

DES MILIEUX NATURELS PROTÉGÉS



MUCHJU BIANCU
PRESQU'ÎLE DES MOÎNES
CANISCIONE
ÉTANG DE VENTILEGNA
FALAISES DE BONIFACIO

MARAIS TRÈ PADULE DE SUARTONE
ÉTANG DE BALISTRA
CAPICCIOLU
ARCHIPEL DES LAVEZZI
CAPICCIOLU



L'UFFIZIU DI L'AMBIENTE DI A CORSICA

7 Av. Jean Nicoli, 20250 Corti
+33 (0)4 95 45 04 00
www.oec.corsica

LE CONSERVATOIRE DU LITTORAL

Rue du Juge Falcone, 20200 Bastia
+33 (0)4 95 32 38 14
www.conservatoire-du-littoral.fr

A RISERVA NATURALI DI E BOCHE DI BONIFAZIU

U Centru - Rte de Bastia - 20137 Portivechju
Accueil du public : mardi et jeudi de 9h à 12h.
+33 (0)9 77 00 59 67 / +33 (0)6 21 01 55 83
www.rnbb.fr

U PARCU NATURALI DI CORSICA

34 Cr Paoli, 20250 Corti
+33 (0)4 95 34 54 80
www.pnr.corsica

LA VIE À FOISON

FAUNE & FLORE

L'ALTORE - Les rapaces sont nombreux dans le massif de Bavedda. Les hauts sommets constituent le domaine de l'**Aigle Royal** *l'Altore* et abritent l'un des 8 couples de Gypaète Barbu restant sur notre île.

U CERVU - Disparu depuis 1960, le **Cerf de Corse** *u Cervu Corsu* a été réintroduit sur la commune de Quenza en 1999. Tout comme le Mouflon a Muvra, il fait partie des gibiers protégés.

A TRUITA - À 1500 mètres d'altitude, le plateau du Cuscionu renferme de vastes mares naturelles appelées « *puzzine* ». La **Macrostigma**, dite aussi **Truite de Corse**, vit encore à l'état naturel et dans les cours d'eau du plateau.


A PICHJARINA - Dans les forêts de Pins Laricci niche un oiseau quasiment *unique* : la **Sitelle de Corse** *a Pichjarina*

A CUPPULATA - Le maquis abrite une forte colonie de sympathiques **tortues d'Hermann** *a Cuppulata*.

—

Les îles Cerbicali et îles Lavezzi au coeur de la Réserve Naturelle des Bouches de Bonifaziu permettent d'observer sur le littoral **Mouettes**, **Goélands d'Audoin** et **Cormorans Huppés**.

Près des salines de Portivechju, les rives du Stabiacciu bordées de marais constituent un écosystème de choix pour le **Puffin Cendré**, le **Foule** et la **Poule d'eau**.



FAUNE



FLORE

LA VIE À FOISON

FAUNE & FLORE

I PINI - Le littoral abrite le **Pin pignon**, le **Pin Maritime Corse**, le Chêne vert, le Chêne liège et l'Olivier.

A MACHJA - Le **maquis** s'élevant de 0 à 900 mètres est constitué de Cistes, Romarins, Genêts, Arbousiers, Lentisques, Myrtes, Houx, Fougères, Asphodèles, Ronces, etc.

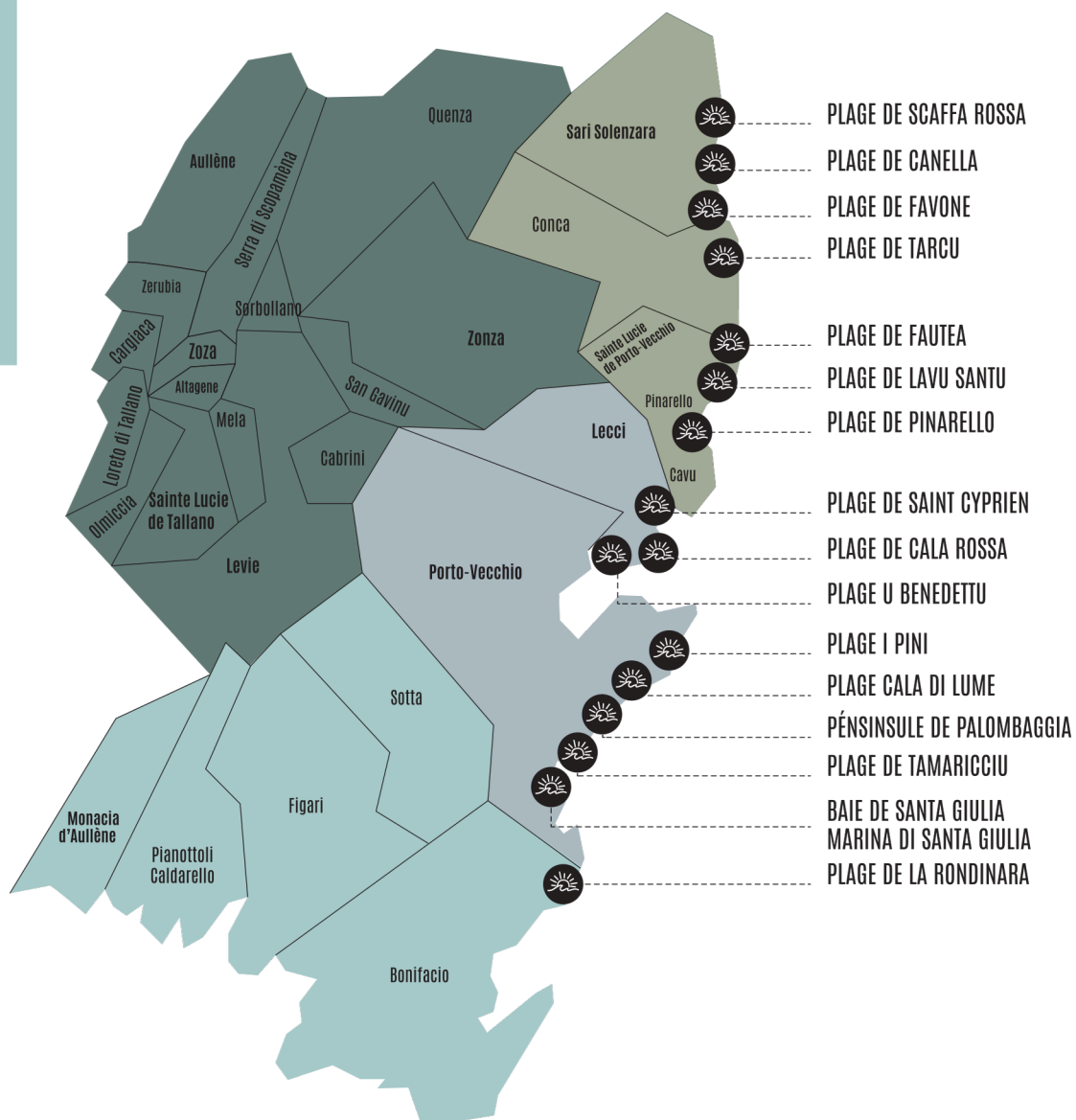
U LARICIU - Entre 1000 et 1800 mètres d'altitude, notamment dans la forêt d'USpidali, vous rencontrerez le **Pin Laricio**, *u Lariciu*, ainsi que la Bruyère, *a Scoppa*, jusqu'à 1300 mètres.

A MUREDDA - Du bord de mer jusqu'aux plus haut sommet, une petite flore très riche est présente : le Cyclamen, le Crocus, l'Immortelle, l'Anémone, le Chèvrefeuille, ...

LE SAVIEZ-VOUS ?

L'ERBA MARINA / LA POSIDONIE - À la fin de l'hiver, des monticules de feuilles sèches recouvrent nos plages. C'est la **posidonie**. Ce n'est pas une algue mais une plante aquatique, déposée par les vagues. Elle joue un rôle formidable dans l'écosystème sous-marin ! Elle est d'ailleurs surnommée « le poumon de la Méditerranée » pour l'importance de sa production en oxygène. Sa présence sur nos plages est la preuve de la clarté des eaux. Elle protège aussi le littoral de l'érosion. Son maintien sur les plages est donc nécessaire ; les banquettes de posidonie empêchent que le sable soit emporté par les vagues, et que les plages disparaissent peu à peu.

LE MERVEILLEUX TOUR DES PLAGES






PLAGES

LES PLAGES

DU NORD AU SUD

SCAFFA ROSSA - CANEDDA - TARGU - FAVONA

Entre Sulinzara et Santa Lucia di Portivechju se succèdent, sur notre littoral, de belles étendues de plages méconnues et ainsi fréquentées de manière plus modérée. Parfois cachées, parfois bordant un hameau, cette succession d'anses nordistes offrent divers paysages de maquis, de pinèdes ou d'écueil rocailleux, mais le sable fin et les eaux cristallines restent, à chaque fois, de mise.



FAUTEA - LAVU SANTU

À 4 km au Nord-Est de Santa Lucia di Portivechju . Du haut de sa couronne, la tour génoise de Fautea domine les plages du même nom et la plage de Lavu Santu. Un sentier douanier permet de vous balader de la pointe de la plage de Fautea, en passant par la tour, jusqu'à la plage du Lavu Santu, profitant ainsi du panorama sur cette côte accidentée plongeant dans des eaux claires mais profondes.



OLMUCCIU - VARDIOLA - CARAMONTINU

Des petites plages plus intimistes qui ont chacune leur spécificité (sable, galets ou rochers) pour profiter du côté plus sauvage et explorer les fonds marins.



VILLATA - CAPICCIOLA

Si vous êtes adeptes du naturisme, la partie sud de la plage de Villata vous est réservée. Après la balade de la Punta Capicciola, vous pourrez plonger dans les eaux turquoise de l'anse de Capicciola.

PINAREDDU


À 2 km au Sud-Est de Santa Lucia di Portivechju . La plage de Pinareddu (ou Pinarello) s'étend sur 2 km et, profitant d'eaux peu profondes, ravit le cœur des familles. Le site de Pinareddu est aussi riche de son maquis et de sa pinède, de sa tour génoise carrée et de ses deux étangs classés Natura 2000 : Padulatu et Padulu Tortu, ainsi que de son petit village marin.



LES PLAGES

DU NORD AU SUD

SAN CIPRIANU

À 7 km de Lecci. La  baie de San Ciprianu (Saint Cyprien) aux immenses étendues de sable fin, s'insère dans un domaine côtier où se côtoie le vert du maquis et le bleu turquoise de la mer, bordé par l'étang d'Arasu, avec, en toile de fond, une tour génoise âgée de 500 ans. Son eau tranquille et peu profonde est parfaite pour les jeunes enfants.



CALA ROSSA - TRAMULIMACCHJA

A 8 km de Lecci. Pour un peu plus de quiétude, posez votre serviette sur les plages en pente douce de Cala Rossa (à gauche) et Tramulimacchja (à droite). Moins fréquentées que leurs voisines, elles possèdent ce qui fait la beauté des plages de la région : des eaux translucides et des belles étendues de sable blanc encadrées par des amas rocheux. Elles dessinent l'entrée nord du Golfe de Portivechju.



U BENEDETTU

En prolongation de la plage de Cala Rossa, la presqu'île d'U Benedettu offre une jolie vue sur le golfe de Portivechju et A Chjappa. Sable clair, eaux transparentes, roches rouges, c'est une jolie plage familiale.



I PINI - PÉNSINSULE DE PALUMBAGHJA

À 12 km de Portivechju. Un des littoraux les plus célèbres de Corse, la péninsule de Palumbaghja doit sa renommée à un site exceptionnel où s'enchevêtrent une série de anses toutes plus remarquables les unes que les autres. Séparées par des avancées rocheuses chaotiques de porphyres rouges, ces plages d'eaux translucides sont dominées par des dunes où reposent des pins maritimes centenaires. Incontournable, la toute première anse se nomme *i Pini*.



CALA DI LUMI

Dans le prolongement de Palumbaghja, à mi-chemin, petit clin d'œil à la plage de Cala di Lumi qui est classée « Plage sans tabac » depuis 2014 et qui propose des aménagements accessibles aux personnes en fauteuil roulant leur offrant, ainsi, le plaisir de prendre un bain estival. La « plage des Lumières » doit son nom à la famille des frères Lumière, Auguste et Louis, pionniers de la photographie, qui y possédaient une maison toute proche.



LES PLAGES

DU NORD AU SUD

TAMARICCIU - A FOLACCA

A *Punta Columbara*, pointe rocheuse de porphyre rouge, constitue le cœur de ce merveilleux site. Tamaricciu offre un cadre idyllique : sable blanc, amas de roches, pins parasols, maquis dense... Au large, se dessinent les îles Cerbicali. Ce petit coin de paradis se prolonge avec la plage de la Folacca jusqu'à la pointe d'Acciaghju.



L'ACCIAGHJU

Moins connue, *a Cala d'Acciaghju*, est la dernière anse de la péninsule de Palumbaghja. Sa partie méridionale constitue un abris les jours de vent d'Est. Elle se caractérise par une eau translucide, un sable fin, des dunes blanches entourées de genévriers.



LA BAIE DE SANTA GHJULIA



À 7 km au Sud de Portivechju. Comparée aux plus beaux lagons de Polynésie française, Santa Giulia est comme un écrin précieux déposé sur le rivage de Portivechju. Offrant un panorama de carte postale par excellence, Santa Ghjulia fait le bonheur de toutes les générations. Ses larges bandes de sable élevées dans la mer font en sorte que l'on s'aventure vers l'horizon, en ayant pied, sur plusieurs mètres. À l'arrière, un cordon littoral protège la lagune préservée de Santa Ghjulia qui regorge d'une inestimable faune et flore.



MARINA DI SANTA GHJULIA - PETRAGGIONE



Situées au nord du golfe, les anses de Petraggione et Marina di Santa Ghjulia sont accessibles par la route uniquement par Bocca di l'Oru ou Pricoghju et disposent d'une mise à l'eau.



A RUNDINARA




À mi-chemin entre Portivechju et Bonifaziu, la plage de Rundinara se distingue des autres plages par son aspect particulier. Ayant la forme arrondie d'un coquillage, la baie donne l'impression d'un lac aux eaux calmes et cristallines, cernée presque entièrement par une flore endémique. Amoureux de la nature, un petit sentier part à la découverte de son maquis, de ses dunes, de l'étang de Prisarella et d'un littoral offrant des points de vue exceptionnels !





PLAGES



LEVER L'ANCRE

Humer l'air du grand large, partir à la découverte
des criques inaccessibles, le littoral Sud Corse
vous réserve de belles découvertes !

www.lesportscorses.com

www.resaportcorse.com

LE PORT DE PLAISANCE DE SULINZARA

Situation : 41.857258 – 9.399233

VHF Vigie : Canal 9

Anneaux : 450

Longueur : 30 m

Profondeur : 1,3 m

La capitainerie du port :

Tél. : +33 (0)4 95 57 46 42

Fax : +33 (0)4 95 57 44 66

capitaineriedesolenzara@wanadoo.fr

Ouverture : en saison de 7h à 21h et hors saison de 8h à 12h et de 14h à 17h.

LE PORT DE PLAISANCE PIANOTTULI

Situation : 41°28',05"N – 09°04'04"E

VHF Vigie : Canal 10

Anneaux : 300

Longueur : 35 m

Profondeur : 5/10 m

La capitainerie du port :

Tél. : +33 (0)4 95 71 83 57

Ouverture : en saison de 8h00 à 12h et de 15h à 20h et hors saison de 8h30 à 12h et de 14h à 17h30.

SORTIE EN MER

Louer un bateau avec ou sans permis ou préférer se laisser porter avec un skipper.

Et pourquoi pas en profiter pour passer son permis côtier ?

Attention vous naviguez au sein de la **Réserve Naturelle des Bouches de Bonifacio**, prenez connaissance de son périmètre, ses différentes zones de protection ainsi que de sa réglementation en vigueur.

www.rnbb.fr

LE PORT DE PLAISANCE PORTIVECHJU

Situation : 41°35',4N – 009°17',1E

Carte SHOM 6911-6929

Navicarte 1004-1008

Distances : Elbe 85M, Bonifacio 25M, Maddalena 25M, Solenzara 18M

VHF Vigie : Canal 9

Anneaux : 350

Longueur : 50 m

Profondeur : 3 m

La capitainerie du port :

Tél. : +33 (0)4 95 70 17 93

Fax : +33 (0)4 95 70 27 68

port@portivechju.corsica

marina.portivechju.corsica

Ouverture : en saison de 8h30 à 12h et de 14h à 19h/20h (en juillet-août : 8h-21h) et d'octobre à mars de 8h30 à 12h et de 14h à 17h30.

LE PORT DE PLAISANCE DE BONIFAZIU

Situation : 41°23'02"N – 09°09'08"E

VHF Vigie : Canal 9

Anneaux : 370

Longueur : 85m

Profondeur : 2,5/5 m

La capitainerie du port :

Tél. : +33 (0)4 95 73 10 07

Ouverture : en hiver de 8h30 à 16h30 - En été de 7h30 à 20h30.

www.bonifacio-marina.corsica

MOUILLAGES

Les mouillages sur les plages sont autorisés en dehors des zones de protection signalées.

Les zones de mouillages organisées : Baie de Santa Ghjulia - Baie de San Ciprianu et Cala Rossa - Baie de Pinareddu.

L'IDYLLE
D'UNE ÎLE
AVEC SON HISTOIRE

BALADES AUTOUR DU PATRIMOINE

Sentiers d'interprétation

Sentiers du patrimoine

Sentiers découverte

Patrimoine bâti

Sites archéologiques

Musées

Visites guidées





SENTIERS

DÉCOUVERTES

LA TOUR GÉNOISE DE FAUTEA ET LA PLAGE DE LAVU SANTU

Départ : à 4 km au Nord de Santa Lucia di Portivechju.

Intérêt : Propriété du Conservatoire du littoral depuis 1979, le site présente des milieux naturels riches et diversifiés. La Tour de Fautea, a été construite à la fin du XVIème siècle. Elle s'inscrit dans l'ensemble de fortification devant protéger la région de Portivechju, avec les tours de Pinareddu, U Benedettu et San Ciprianu. Depuis la tour, un sentier douanier rejoint en 30 minutes, la longue plage de Lavu Santu, appelée aussi « la plage des Américains » car elle fut le théâtre de manœuvres de l'OTAN. Elle mesure près de 900 m de long et s'étend au sud jusqu'à l'embouchure d u *Cavu*.

LA VALLÉE DU CAVU


Départ : à Santa Lucia di Portivechju, prendre direction de Taddu Russu et continuer jusqu'au parking, au départ de la vallée du Cavu. Le sentier qui longe la rivière vous permet d'accéder à de surprenantes piscines naturelles.

Intérêt : baignade dans des piscines naturelles, randonnées tous niveaux, sentiers de VTT, pinède, chênaie, oliveraie, maquis, pont de Marion.


LE SENTIER DU PATRIMOINE À SARRA DI SCOPAMENA

Départ : village de Sarra di Scopamena. Balisage : fléchage fer forgé et cairns. Durée : 50 min.

Intérêt : châtaigneraie, séchoir à châtaignes, moulin à eau, fontaine-lavoir, architecture traditionnelle. Ce sentier débute par une belle descente pavée en calade au centre du village. Vous emprunterez alors un magnifique parcours qui serpente entre des murs en pierre sèche, bordant d'anciens jardins potagers à la découverte d'un bâti traditionnel emblématique de la culture montagnarde du sud de la Corse.



SENTIERS



DÉCOUVERTES

LE SENTIER D'INTERPRETATION DES GHJUVANNALI

Départ : le village de Carbini.

Balisage : suivre les panneaux d'interprétation.

Durée : 1h00.

Intérêt : église pisane, campanile, table d'orientation. Au cours de son histoire, le village a beaucoup souffert : il fut entièrement rasé lors des incursions barbaresques et fut au cœur de la sanglante croisade contre les Ghjuvannali (Giovannali), un mouvement religieux réprimé au XIV^{ème} siècle. L'église pisane que vous découvrirez au cœur même du village comporte une nef unique, flanquée d'un campanile isolé au N-E de l'abside. Tout au long du parcours, vous pourrez découvrir une série de panneaux d'interprétation liée à l'histoire du village et de cette famille.

I STRITTONI

Départ : Munacia d'Aulddè. Le sentier débute au niveau de la place du village. Le parcours débute dans les ruelles, avant d'emprunter le chemin qui va en direction de la rivière en traversant la D50.

Balisage : jaune.

Durée : 2h00.

Distance : 4 km.

Intérêt : maison du XVIII^{ème} siècle, four à pain traditionnel, à la sortie du village et au terme du circuit, le vieux cimetière dont les sépultures les plus anciennes remontent à la fin du XVIII^{ème} siècle, orii (Cubia, Iddastricciolu...), stritti, moulins et canaux pour les alimenter (ceux de Tiaddori et Ghjarbeddi en particulier). Grottes et « orii » sont nombreux. Ces « orii », d'une remarquable beauté, ont servi depuis des siècles d'habitat, de sépulture, ou de silo à grain. Également remarquables, les moulins à farine sont construits en pierre sèche, le long de deux ruisseaux, u Spartanu et la Cioccia. La partie où tournait la roue à aubes était en pierre et surmontée d'une voûte sur laquelle se trouvait la meule gisante.



U CASTEDDU D'ARAGHJU

Départ : à la sortie du village de Trinità, route de Bastia, prendre à gauche direction le village d'Araghju et suivre la signalétique. Parking aménagé gratuit.

Difficulté : montée raide, rocailleuse et sans ombre.

Durée : 1h00 aller/retour.

Intérêt : à 500 mètres au Nord-Ouest du village d'Araghju, sur une hauteur dominant toute la vallée, le Casteddu préhistorique d'Araghju témoigne de 37 siècles d'histoire. Cette fortification monumentale renferme un donjon et un admirable mur d'enceinte. Un peu plus haut, dans un superbe cadre granitique chaotique, difficile d'accès, il existe également un site sommairement fortifié dès la préhistoire.





ARCHÉOLOGIQUES

TAPPA

Départ : à 10 min en voiture de Portivechju sur la route de Figari. Panneau indicateur de la visite visible de la route (à gauche)

Durée : 20 minutes aller/retour.

Intérêt : En bordure de la D859, à la limite de la commune de Sotta, ce complexe archéologique est situé à une altitude de 60 m. et offre un point de vue superbe. Ce site fortifié, occupé par l'homme dès le 4ème millénaire avant notre ère, restitue les traces de l'occupation humaine jusqu'au 2ème millénaire avant JC. Il est constitué d'une enceinte cyclopéenne entourant un village et renfermant une torre monumentale. On y observe la présence de loges et de diverticules dans lesquels la population conservait ses réserves. Un escalier permettait d'accéder à l'étage. Le site est classé aux Monuments Historiques.



CUCURUZZU È CAPULA

BALADE DANS LA FORÊT DU TEMPS

Départ : de Livia prendre la route de Santa Lucia di Tallà puis suivre la signalisation. Entrée payante.

Dernier départ : 2 heures avant la fermeture du site.

Durée : visite audio guidée d'1h30.

Parcours : 3 km.

Recommandation : chaussures de marche.

CUCURUZZU

Un sentier bordé de pierres et ombragé de chênes vous ramène à la préhistoire...

Ce remarquable complexe monumental du milieu du 2ème millénaire avant notre ère utilise habilement un éperon naturel. Il s'étend sur 2 hectares et se compose d'une enceinte et d'un monument supérieur formé d'empilement de rochers de plus d'une tonne. L'intérieur du Casteddu, habité à l'âge de bronze et du fer, renferme des loges destinées aux activités artisanales, des diverticules pour le stockage de denrées, des cuvettes et des cupules utilisées pour le broyage des céréales.

CAPULA

De Cucuruzzu, un sentier trois fois millénaire relie le site de Capula.

Dressé sur une colline couverte de chênes, le Casteddu restitue une partie de la merveilleuse histoire médiévale de l'Alta Rocca. Ce site préhistorique aménagé en fortification au 10ème siècle par le comte Bianco, abrita ses descendants les Biancolacci, jusqu'en 1400.

Au pied du monument, on trouve une statue-menhir dont les fragments ont été réemployés dans la maçonnerie médiévale.

Sur le chemin du retour, un peu plus loin apparaissent les soubassements de la chapelle médiévale San Larenzu dont les pierres ont servi à la construction de l'édifice plus récent situé à une dizaine de mètres.



Renseignements : la maison d'accueil des sites archéologiques du Pianu di Livia
Tél. : +33 (0)4 95 78 48 21.

Pour compléter votre visite, la découverte du Musée départemental de l'Alta Rocca est vivement recommandée.

UN PATRIMOINE DE CARACTÈRE

LA CITADELLE GÉNOISE DE PORTIVECHJU

À Portivechju

Arpenter les ruelles de la citadelle, découvrir son architecture, ses boutiques, se boire un café et profiter de la gastronomie locale, est un sympathique plaisir... Mais ses murs qui l'entourent, ses bastions qui s'imposent, sa population qui la compose ont une histoire à raconter : une histoire d'invasions, une histoire de durs labeurs, une histoire de maladies... l'histoire de la cité de Portivechju.

LA TERRASSE DU BASTION DE FRANCE

À Portivechju

Accédez à la terrasse panoramique avec une vue exceptionnelle à 360° s'ouvrant sur le golfe de Portivechju, ses anciens marais salants, les toits de la vieille ville ou encore la montagne avec le village d'U Spidali. Il vous est également proposé des jumelles, une table d'orientation et des pupitres relatant l'histoire de la région. Entrée payante.

LE PHARE DE LA CHJAPPA



À Portivechju

Situé sur la pointe de la Chjappa, à l'entrée du golfe de Portivechju, il a été construit au XIXème siècle. Il n'était alors accessible que par un chemin de terre. Sa construction dura 6 ans et doit son architecture à Léonce Reynaud. Il signale l'approche des Bouches de Bonifacio plus au sud. Inaccessible et visible uniquement par la mer, le phare de la Chjappa fait partie du patrimoine portovecchiais.



LE COUVENT DE NOTRE DAME DE L'ASSUNTA GLORIOSA

À Sari

Grâce à la générosité des habitants de Sari Sulinzara qui leur ont offert le terrain, les moniales de Bethléem et de l'Assomption de la Vierge ont fondé au pied du Monte Santu, entre ciel et terre, un monastère de solitude évangélique. Implanté au cœur de ce paysage majestueux, le bâtiment à l'architecture moderne et épurée présente une chapelle, ouverte toute la journée y compris pendant les offices liturgiques ainsi qu'un atelier de créations artisanales. Ces produits monastiques sont confectionnés par les sœurs elles-mêmes et sont en vente sur place : faïence, huiles essentielles, baumes bienfaisants, confitures, tisanes du monastère, sirop végétal, pain d'épices, biscuits étoiles du désert, bougies, art sacré (croix, crèches, icônes, cartes, chapelets, ...).



PATRIMOINE



CARACTÈRE

UN PATRIMOINE DE CARACTÈRE

Le CHATEAU DE QUENZA

À Quenza Le Château de Quenza fut édifié avec des pierres importées de Toscane, sur le modèle du Palazzo del Podesta de Florence. Cet édifice est fermé au public, cependant le détour pour une photo souvenir est fort agréable.

LA CHAPELLE DE L'AN MIL

À Quenza

La chapelle romane Santa Maria, datée de l'An Mil, est classée monument historique. Vous pourrez la découvrir en suivant la route menant à Sarra di Scopamena, en venant de Zonza.

LE MÉMORIAL DE LA RÉSISTANCE

À Zonza

Unique en Corse, le Mémorial de la Résistance, situé en plein cœur du village, rend hommage aux résistants de l'Alta Rocca où ont eu lieu de nombreux combats avec les Allemands et les Italiens. Le Mémorial témoigne de l'histoire locale pendant la Seconde Guerre Mondiale. Entrée libre.

LE COUVENT SAINT FRANÇOIS

À Santa Lucia di Tallà

Cet édifice date du XVème siècle et fut longtemps occupé par les franciscains. Il abrite un maître-autel de marbre polychrome datant du XVIIème siècle. Dans l'église paroissiale baroque du XVIIème siècle, à la nef unique, on peut admirer un bas-relief de marbre blanc, le retable de la Vierge.

U FRAGNONU

À Santa Lucia di Tallà

Écomusée de l'huile d'olive en contrebas du village, au sein d'un ancien moulin datant du XVIIIème siècle. Vous y découvrirez une très belle roue à aube alimentée par l'eau du ruisseau. Visite guidée et commentée. Entrée payante 2 €.

LE MUSÉE DE L'ALTA ROCCA

SUR LES PAS DE NOS ANCÊTRES...

Archéologie, paléo-ethnographie, et histoire se rejoignent dans ce musée, reflet de 10 000 ans d'occupation humaine. Les collections exposées illustrent l'histoire de la vie quotidienne des populations de l'Alta Rocca depuis le VIII^{ème} millénaire avant notre ère jusqu'au Moyen Age.

L'Alta Rocca, ce sont plus de 60 sites fouillés, plus de 200 sites prospectés et dont les vestiges constituent une collection de référence.

On peut y découvrir des pièces originales tel que le squelette de la plus ancienne Dame de Corse, la Dame de Bonifacio et les restes d'animaux disparus tel le prolagus, la vaisselle atypique de Curacchiaghju (Levie), des outils réalisés en roche locale ou importés, des parures en bronze parmi lesquelles la fibule des Corses, témoignent du savoir-faire des hommes.

Ces témoins muets complètent la visite de deux sites ouverts à la visite : Cucuruzzu et Capula et offrent un voyage dans le temps qui commence au mésolithique.

Chaque année le conservateur vous propose également plusieurs expositions temporaires.

Le Musée propose :

Des visites commentées du parcours permanent et des expositions temporaires sur demande préalable pour les groupes, adultes et enfants et publics scolaires.

Des ateliers jeunes publics (thème à la demande sur réservation préalable).

De – 8500 à – 6000 ans, les premiers groupes humains arrivent en Corse, le Mésolithique.

De – 6000 à – 2000 ans, un deuxième peuplement arrive en Corse, le Néolithique.

De – 2000 à – 700 ans, le temps des casteddi, l'âge de bronze.

De – 700 à – 259 ans, le temps des Korsi, l'âge de fer.

De – 259 à 1600 ans, Et l'Histoire s'écrit ..., le Moyen âge.

Horaires :

De juin à septembre, ouvert tous les jours de 10h à 18h. Fermé les jours fériés.

D'octobre à mai, ouvert du mardi au samedi de 10h à 17h. Fermé dimanche, lundi et jours fériés.

Informations au :

+33 (0)4 95 78 00 73



VISITES GUIDÉES

Nous vous invitons à découvrir notre histoire à travers différentes visites guidées menées par notre guide conférencier

A Citadeda, visite guidée hebdomadaire De sa construction à son histoire mouvementée, de ses grandes Maisons à l'exploitation de ses marécages, de ses fêtes païennes à son histoire religieuse, la Citadelle de Porto-Vecchio vous dévoilera tous ses secrets ! Sur Inscription.

Et si les murs parlaient..., Visite guidée hebdomadaire nocturne : Au-delà de son héritage génois, Portivechju a forgé son caractère avec l'arrivée des Corses venus de l'Alta Rocca. Découvrez l'histoire de cette population, ses traditions et son passé économique florissant (grâce à l'exploitation du sel et du liège). Une projection de photos anciennes ponctuera votre visite. Sur Inscription.

JEUX DE PISTE

L'énigme du Pirate & I Quartieri : Envie de s'amuser tout en découvrant l'histoire de Portivechju au gré des ruelles de la citadelle ? Petits et grands, venez résoudre les énigmes de notre chasse au trésor «l'Enigme du Pirate» ou relever le défi de notre jeu de piste «I Quartieri».

EXPOSITION

In Portivechju : A travers textes et photos, découvrez la richesse patrimoniale de Portivechju, au sein d'un monument classé : le Bastion de France. Qu'ils soient naturels, matériels et immatériels, cette exposition met en lumière les éléments qui ont forgé ce territoire. Exposition en accès libre.

Plus d'information à l'Office de Tourisme de Portivechju.

LES SERVICES DE SOINS DANS LE SUD CORSE

Medecine générale, service d'urgence, centre de dialyse pharmacie, dentisterie, ophtalmo- logie, dermatologie, cardiologie, radiologie, infirmerie, kinesithérapie, etc...

CLIQUEZ SUR CE QR-CODE,

pour consulter la liste des services médicaux sur Porto-Vecchio.



LA MAISON MÉDICALE DE GARDE

Une maison médicale assure les gardes, en semaine, du samedi après-midi, du dimanche et des jours fériés.

Elle se situe 3 rue Toussaint Culioli en haute ville à Porto-Vecchio :

- Du Lundi au Vendredi de 20h à 22h
- Les Samedis de 15h à 18h
- Les Dimanches et jours fériés de 9h à 12h et de 15h à 18h
- Consultations sans rendez-vous -

LE 116 117

Le 116 117 est le numéro gratuit pour contacter un médecin de garde aux heures de fermeture des cabinets médicaux (tous les soirs après 20h, le week-end à partir du samedi midi et les jours fériés).

En cas d'urgence vitale ou de doute sur la gravité de la situation, le 15 reste le numéro à composer !

LES NUMÉROS D'URGENCE

Pompiers	18
N° d'Urgence Européen	112
Samu	15
Gendarmerie	17
Appel d'urgence pour sourds et malentendants	114

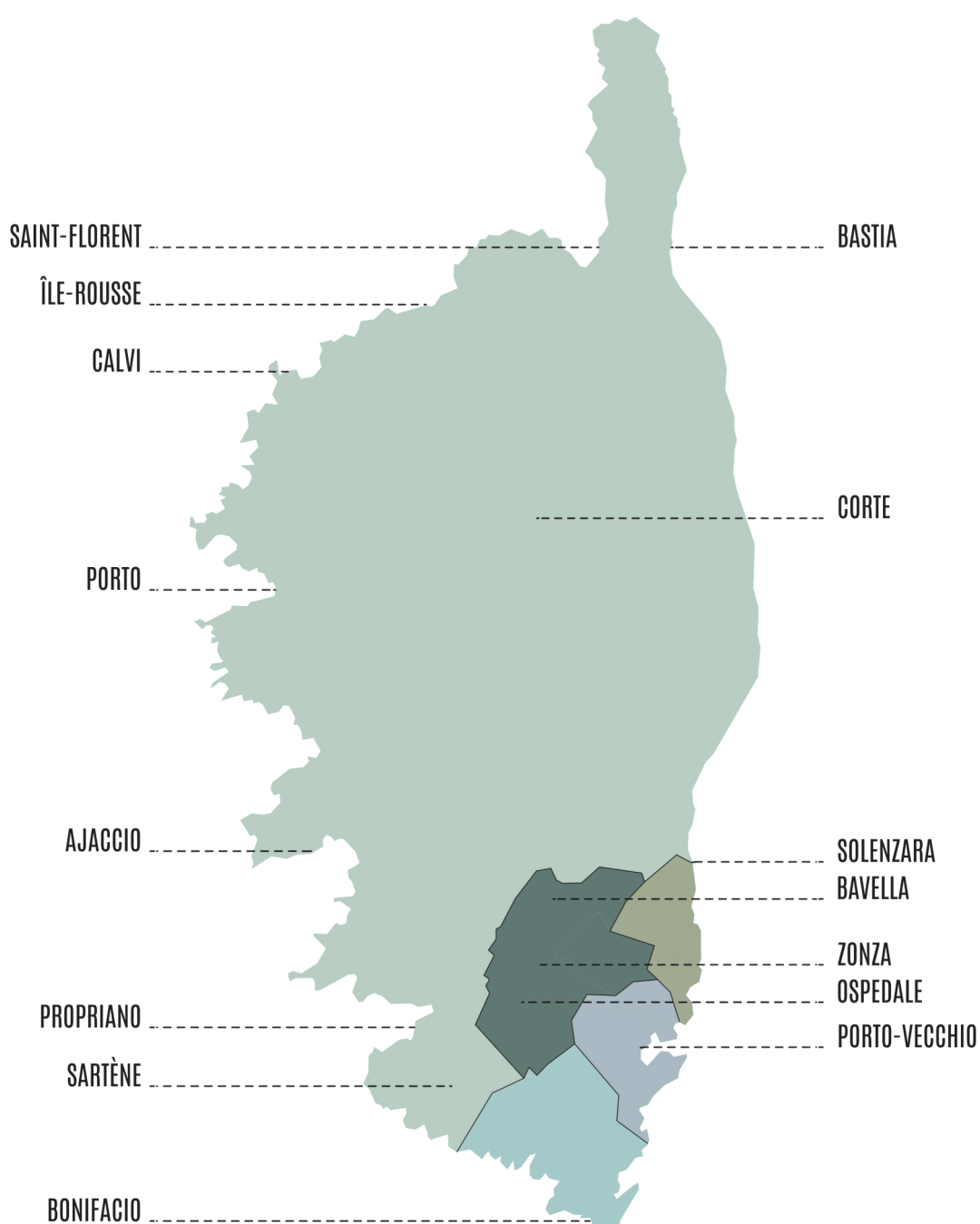
Centre Anti-poison de Marseille	04 91 75 25 25
Sauvetage en Mer CROSS	04 95 20 13 63
Gendarmerie de Porto-Vecchio	04 95 70 17 00
Police Municipale	04 95 74 22 52



LA NOTION

TEMPS / DISTANCE

En Corse, on ne compte pas les distances en kilomètres mais en temps. Excepté l'axe Portivechju-Bastia, nos routes traversent des cols et sont parfois sinueuses. Pour rejoindre les communes suivantes depuis Portivechju, nous avons tenu compte de la fréquentation estivale pour calculer la durée du trajet sur les axes suivants :





Ajacciu *Ajaccio*
140 km, comptez 2h30

Bastia
143 km, comptez 2h20

Bavedda *Bavella*
47,7 km, comptez 1h07

Bonifaziu *Bonifacio*
27 km, comptez 30 min

Calvi
204 km, comptez 3h25

Corti *Corté*
118 km, comptez 2h00

Isula Rossa *Ile Rousse*
179 km, comptez 3h00

U Spidali *Ospedale*
18,9 km, comptez 29min

Portu *Porto*
200 km, comptez 4h10

Pruprià *Propriano*
72 km, comptez 1h20



San Fiorenzu *Saint Florent*
152 km, comptez 2h40

Sartè *Sartène*
61 km, comptez 1h05

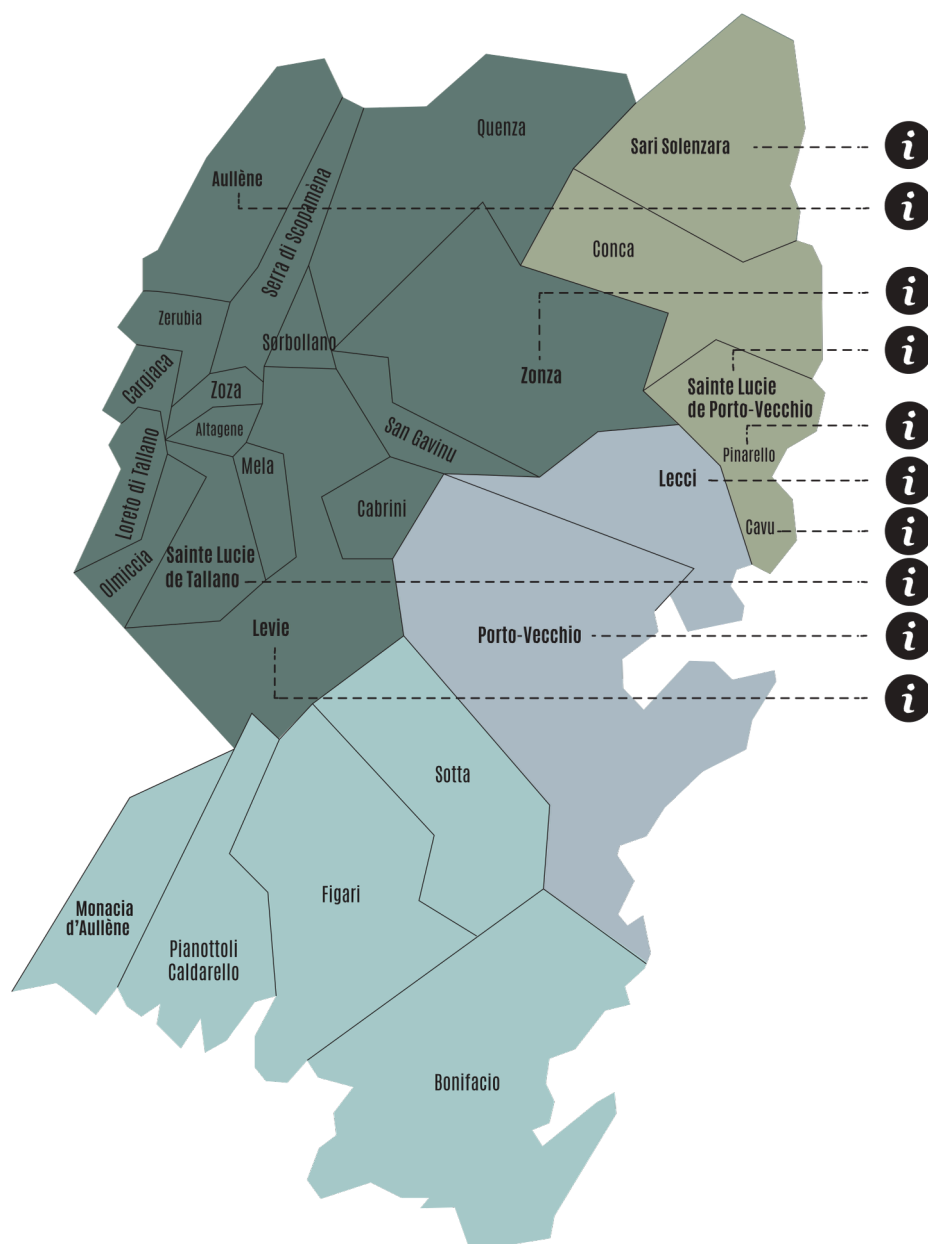
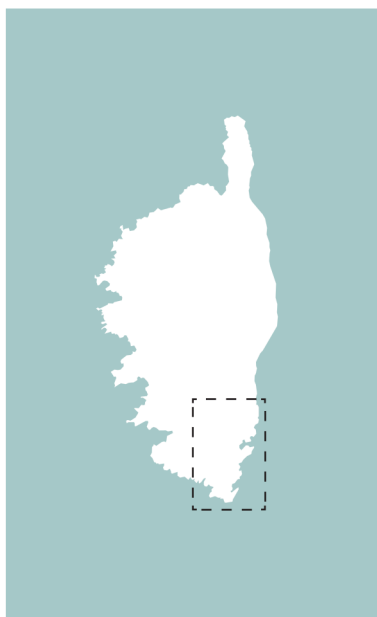
Santa Lucia di Portivechju
15 km, comptez 22min

Sulinzara *Solenzara*
38 km, comptez 45min

Zonza
38,8 km, comptez 55min



DES OFFICES DE TOURISME À VOTRE SERVICE





SUR LE LITTORAL

Portivechju

Espace Jean-Paul de Rocca Serra
Rue Fred Scamaroni
+33 (0)4 95 70 09 58

portovecchio-tourisme.corsica



Lecci

Village (sous la pinède)
+33 (0)4 95 71 05 75

portovecchio-tourisme.corsica

Santa Lucia di Portivechju

Village
+33 (0)4 95 71 48 99

Vallée du Cavu

zonga-saintelucie.com

Sari Sulinzara

Village
+33 (0)6 85 89 58 71

alta-rocca-tourisme.com



EN MONTAGNE

En Alta Rocca

Village de Livia
+33 (0)4 95 78 49 87

alta-rocca-tourisme.com

Auddè

Village

Santa Lucia di Tallà

Village
+33 (0)4 95 10 24 58

Zonza

Village
+33 (0)4 95 71 48 99

zonga-saintelucie.com



NOS ENGAGEMENTS

**INTENSÉMENT, INFINIMENT,
ÉPERDUMENT... EXCEPTIONNELLEMENT
CORSE !**

Ici, entre mer et montagne, nous nous battons pour préserver et transmettre un juste alliage de nature et de culture. Nous accueillons nos visiteurs comme des invités, avec l'espoir qu'ils repartent en amis. Nos engagements traduisent nos valeurs : **l'amour de notre terre, le respect, la liberté, la responsabilité et le partage.**





ENVERS NOS VISITEURS

OFFRIR UNE EXPÉRIENCE SINCÈRE, HUMAINE ET RESPECTUEUSE

Parce qu'on ne découvre pas Portivechju comme on consomme une destination, nous nous engageons à :

- Accueillir chaque visiteur avec chaleur, écoute et attention, dans un espace convivial et confortable.
- Offrir un accès universel à l'information, sur place et à distance, pour tous les publics
- Proposer un accueil personnalisé, adapté aux envies, aux rythmes et aux saisons
- Mettre à disposition des conseillers en séjour qualifiés et multilingues
- Garantir une information fiable, gratuite, claire et actualisée, sur tous les supports
- Présenter une offre touristique qualifiée, respectueuse du territoire et de ses équilibres
- Aider chacun à construire un séjour qui a du sens, au-delà du calendrier touristique
- Donner la parole aux visiteurs, mesurer leur satisfaction et progresser en continu

RÉSERVER, VALORISER ET TRANSMETTRE CE QUI NOUS FAIT PRÉFÉRER

Parce que nous aimons cette terre et que nous voulons la transmettre intacte, nous nous engageons à :

- Réduire la pression sur les milieux les plus fragiles
- Répartir les flux dans le temps et dans l'espace afin de limiter les nuisances et les impacts du tourisme
- Intégrer les enjeux de mobilité responsable
- Valoriser le patrimoine naturel, culturel et paysager
- Faire vivre la langue et la culture corses
- Raconter une histoire, transmettre une identité
- Œuvrer pour un tourisme maîtrisé, à l'année

LIRE NOS
ENGAGEMENTS





QUALITÉ
TOURISME

L'Office de Tourisme Intercommunal de Portivechju a reçu la marque nationale **QUALITÉ TOURISME**™ conformément à la démarche qualité Référentiel applicable à la filière des Offices de tourisme.

Toujours à votre écoute, nous nous engageons à vous offrir un accueil chaleureux, des espaces confortables et notre connaissance de la région.

